

REPUBLICA  MOLDOVA
RAIONUL STRĂȘENI
CONSILIUL COMUNEI PĂNĂȘEȘTI

MD-3725, m.Strășeni, com.Pănășești, str. Ștefancel Mare-53,tel.023777236, tel.023777238


Proiect

Decizie nr.3 /11
din 16 iunie 2023

Cu privire la aprobarea schemei cu configurația terenurilor din întovărășirea pomicolă «Timeos».

În conformitate cu art.14, al(1),(2) lit.d) al Legii privind administrația publică locală nr. 436-XVI/2006,Legea cadastrului bunurilor imobile nr.1543-XIII/1998, examinînd schema și configurația terenurilor din asociația pomicolă „Timeos” prezentate de către executorul lucrărilor SRL „Geoid Cad”, avînd avizul comisiilor consultative de specialitate,Consiliul comunal DECIDE:

1.Se aprobă schema cu configurația terenurilor la nr.cadastrale



din întovărășirea pomicolă «Timeos»,conform anexei 2.

2. Se solicită Î.P Agenția Servicii Publice,Departamentul Cadastru să recepționeze,să înregistreze modificările în Registrul bunurilor imobile,conform punctul 1 al prezentei decizii.

3.Se desemnează responsabili de realizarea prevederilor prezentei decizii specialistul funciar.

4.Se desemnează responsabil de monitorizarea realizării prezentei decizii primarul comunei



5 .Prezenta decizie intră în vigoare la data includerii în Registrul de Stat al Actelor Locale.

Președinte al ședinței
Contrasemnat:
Secretar al Consiliului comunal

Olga Răileanu

NOTA INFORMATIVA

La proiectul de decizie nr.3/11 din 16 iunie 2023, Cu privire la aprobarea schemei cu configurația terenurilor din întovărășirea pomicolă «Timeos».

1.Denumirea autorului și, după caz, a participanților la elaborarea proiectului
Proiectul de decizie a fost elaborat de specialistul principal,cu participarea primarului și funcționarilor din primărie.
2. Condițiile ce au impus elaborarea proiectului de act normativ și finalitățile urmărite
Proiectul de decizie este elaborat în scopul, aprobării schemei cu configurației terenurilor la nr.cadastrale  din întovărășirea pomicolă «Timeos»,în baza anexei 2, conform art.14, al(1),(2) lit.d) al Legii privind administrația publică locală nr. 436-XVI/2006,Legea cadastrului bunurilor imobile nr.1543-XIII/1998 art.14, cu modificările ulterioare.
3. Principalele prevederi ale proiectului și evidențierea elementelor noi
La baza adoptării deciziei în cauză este cererea orală depusă de către președintele CPL „Timeos”. Proiectul de decizie prevede aprobarea schemei cu configurația la terenurile cu nr.  în conformitate cu proiectul prezentat de către SRL „Geoid Cad”. În urma aprobării schemei și configurației la terenurilor sus menționate se va proiecta terenurile conform posesiei de fapt a loturilor pomicole.
4. Fundamentarea economico-financiară
Proiectul de decizie nu va necesita mijloace financiare adăugătoare .
5. Modul de încorporare a actului în cadrul normativ în vigoare
Proiectul se încorporează în sistemul actelor normative și nu necesită modificarea sau abrogarea altor acte normative.
6. Avizarea și consultarea publică a proiectului
În scopul respectării prevederilor legii nr.239 din 13.11,2013 privind transparența procesului decisonal,proiectul deciziei este plasat pe panoul informativ la primăria Pânășești și pe pagina web:panasesti.md.
7. Constatările expertizei anticorupție
Proiectul de decizie este elaborat în conformitate cu metodologia de efectuare a expertizei anticorupție a proiectelor de acte legislative și normative,anexa nr.2 la hotărârea colegiului Centrului Național Anticorupție nr.6 din 20.10.2018.
8. Constatările expertizei juridice
Proiectul de decizie este elaborat în conformitate cu art.14, al(1),(2) lit.d) al Legii privind administrația publică locală nr. 436/2006,Legea cadastrului bunurilor imobile nr.1543/1998, Dispozițiile Proiectului de decizie se încadrează în cadrul legal.Structura și conținutul actului corespund normelor de tehnică legislativă.

Proiectul deciziei se prezintă comisiilor consultative de specialitate pentru avizare și se propune Consiliului Comunal Pânășești pentru examinare și adoptare în ședință.

Specialist funciar

Petru

REPUBLICA  MOLDOVA
RAIONUL STRĂȘENI
CONSILIUL COMUNEI PĂNĂȘEȘTI

MD-3725, m.Strășeni, com.Pănășești, str. Ștefancel Mare-53,tel.023777236, tel.023777238

Proiect

Decizie nr.3/12
din 16 iunie 2023

Cu privire la aprobarea schemei cu configurația terenurilor din întovărășirea pomicolă «Timeos».

În conformitate cu art.14, al(1),(2) lit.d) al Legii privind administrația publică locală nr. 436-XVI/2006,Legea cadastrului bunurilor imobile nr.1543-XIII/1998, examinînd schema și configurația terenurilor din asociația pomicolă „Timeos” prezentate de către executorul lucrărilor SRL „Geoid Cad”, avînd avizul comisiilor consultative de specialitate,Consiliul comunal DECIDE:

1 Se aprobă schema cu configurația terenurilor la nr cadastrale:

[REDACTED]

din întovărășirea pomicolă «Timeos»,conform anexei 2.

2. Se solicită Î.P Agenția Servicii Publice,Departamentul Cadastru să recepționeze,să înregistreze modificările în Registrul bunurilor imobile,conform punctul 1 al prezentei decizii.

3.Se desemnează responsabili de realizarea prevederilor prezentei decizii specialistul funciar.

4.Se desemnează responsabil de monitorizarea realizării prezentei decizii primarul comunei .

5 .Prezenta decizie intră în vigoare la data includerii în Registrul de Stat al Actelor Locale.

Președinte al ședinței

Contrasemnat:

Secretar al Consiliului comunal

Olga Răileanu

NOTA INFORMATIVA

La proiectul de decizie nr.3/12 din 16 iunie 2023, Cu privire la aprobarea schemei cu configurația terenurilor din întovărășirea pomicolă «Timeos».

1.Denumirea autorului și, după caz, a participanților la elaborarea proiectului
Proiectul de decizie a fost elaborat de specialistul principal,cu participarea primarului și funcționarilor din primărie.
2. Condițiile ce au impus elaborarea proiectului de act normativ și finalitățile urmărite
Proiectul de decizie este elaborat în scopul, aprobării schemei cu configurației terenurilor la nr.cadastrale [REDACTAT] [REDACTAT] din întovărășirea pomicolă «Timeos»,în baza anexei 2, conform art.14, al(1),(2) lit.d) al Legii privind administrația publică locală nr. 436-XVI/2006,Legea cadastrului bunurilor imobile nr.1543-XIII/1998 art.14, cu modificările ulterioare.
3. Principalele prevederi ale proiectului și evidențierea elementelor noi
La baza adoptării deciziei în cauză este cererea orală depusă de către președintele CPL „Timeos”. Proiectul de decizie prevede aprobarea schemei cu configurația la terenurile cu nr. [REDACTAT] [REDACTAT] în conformitate cu proiectul prezentat de către SRL „Geoid Cad”. În urma aprobării schemei și configurației la terenurilor sus menționate se va proiecta terenurile conform posesiei de fapt a loturilor pomicole.
4. Fundamentarea economico-financiară
Proiectul de decizie nu va necesita mijloace financiare adăugătoare .
5. Modul de încorporare a actului în cadrul normativ în vigoare
Proiectul se încorporează în sistemul actelor normative și nu necesită modificarea sau abrogarea altor acte normative.
6. Avizarea și consultarea publică a proiectului
În scopul respectării prevederilor legii nr.239 din 13.11,2013 privind transparența procesului decizional,proiectul deciziei este plasat pe panoul informativ la primăria Pânășești și pe pagina web:panasesti.md.
7. Constatările expertizei anticorupție
Proiectul de decizie este elaborat în conformitate cu metodologia de efectuare a expertizei anticorupție a proiectelor de acte legislative și normative,anexa nr.2 la hotărârea colegiului Centrului Național Anticorupție nr.6 din 20.10.2018.
8. Constatările expertizei juridice
Proiectul de decizie este elaborat în conformitate cu art.14, al(1),(2) lit.d) al Legii privind administrația publică locală nr. 436-XVI/2006,Legea cadastrului bunurilor imobile nr.1543-XIII/1998, . Dispozițiile Proiectului de decizie se încadrează în cadrul legal.Structura și conținutul actului corespund normelor de tehnică legislativă.

Proiectul deciziei se prezintă comisiilor consultative de specialitate pentru avizare și se propune Consiliului Comunal Pânășești pentru examinare și adoptare în ședință.

Specialist funciar

Petru Calmîș